

TÜRKİYE'DE NÜFUSUN DAĞILIŞI



TÜRKİYE'DE NÜFUSUN DAĞILIŞINI ETKİLEYEN FAKTÖRLER

Doğal Faktörler

İklim

Yer şekilleri

Su kaynakları

Bitki örtüsü

Toprak tipleri

Beşeri Faktörler

Tarım

Ulaşım

Sanayi

Göçler

Turizm

Madencilik

Ticaret

Ormancılık

İKLİM

Türkiye'de iç bölgelere göre daha ılıman iklim koşullarına sahip kıyı bölgeleri ile ulaşım, sanayi ve tarım açısından avantajlı yerler nüfusun yoğunlaştığı alanlardır. Yüksek, dağlık ve engebeli alanlarda iklim şartlarından dolayı nüfus azdır.



Örneğin kıyı kesimlerde yer alan ve elverişli iklim şartlarının görüldüğü **İstanbul, İzmir, Antalya, Bursa, Adana** ve **Samsun** sık nüfus varlığı ile dikkat çekmektedir.

Kış mevsiminin uzun sürdüğü **Doğu Anadolu**'nun yüksek ve dağlık kesimleriyle kuraklığın etkili olduğu **Tuz Gölü çevresi**, nüfusun seyrekleştiği yerlere örnek verilebilir.

Yer Şekilleri

Ortalama yükseltinin fazla olduğu (1132 m) Türkiye'de belirli bir yükseltiden sonra genellikle yerleşmeler azalır. Bu nedenle nüfusun dağılışında dağlık, yüksek ve engebeli alanlarla ovalar arasında büyük farklılıklar vardır.



Karadeniz, Toros dağları ile **Menteşe Yöresi** gibi arazinin dağlık ve engebeli, tarım alanlarının sınırlı ve ulaşımın zorlaştığı yerlerde nüfus seyrek.




Ülkemizde arazinin düz veya az eğimli olduğu verimli topraklarda nüfus yoğunudur.

Su Kaynakları

Zengin su kaynaklarına sahip yerlerde nüfusun genellikle yoğunlaştığı ve çoğu yerleşmenin bu alanlarda toplandığı görülmektedir. Akarsu kenarında kurulan **Adana, Amasya, Eskişehir, Edirne** ve **Antakya** gibi şehirler örnek verilebilir.

Amasya



Bitki Örtüsü

Türkiye'de bitki örtüsünün çok gür olduğu alanlarda nüfus seyrek.



SANAYİ

Günümüzde nüfus dağılışıında en önemli etmenlerden biri sanayileşmedir. Türkiye nüfusunun önemli bir kısmı, sanayi merkezlerinde toplanmıştır. **İstanbul, İzmir, Bursa, Kocaeli, Adana, Gaziantep** gibi iller bu duruma örnek verilebilir.



MADENCİLİK

Ülkemizde nüfusun dağılışını etkileyen faktörlerden birisi de madenciliktir. Maden çıkarılan ve işletilen yerlerde nüfus fazladır. **Zonguldak, Ereğli ve Karabük'te taş kömürü, Batman'da petrol** sayesinde nüfus artmıştır.



TARIM

Tarım faaliyetlerinin yoğunlaştığı verimli ovalar da nüfusun arttığı alanlar olarak dikkat çekmektedir. **Çukurova, Silifke, Gediz, Çarşamba, Eskişehir, Bursa, Balıkesir, Malatya ve Elazığ** gibi ovalar örnek gösterilebilir.



TURİZM

Akdeniz ile Ege ve Marmara denizlerinin kıyı kesiminde bulunan birçok yerleşim alanı, turizm faaliyetlerine bağlı olarak gelişmiş ve bu alanlarda nüfus artmıştır. **Bodrum, Marmaris, Alanya, Manavgat, Kemer ve Kuşadası** bu duruma örnektir.

Bodrum



Alanya



Kemer



Marmaris



Manavgat



Kuşadası

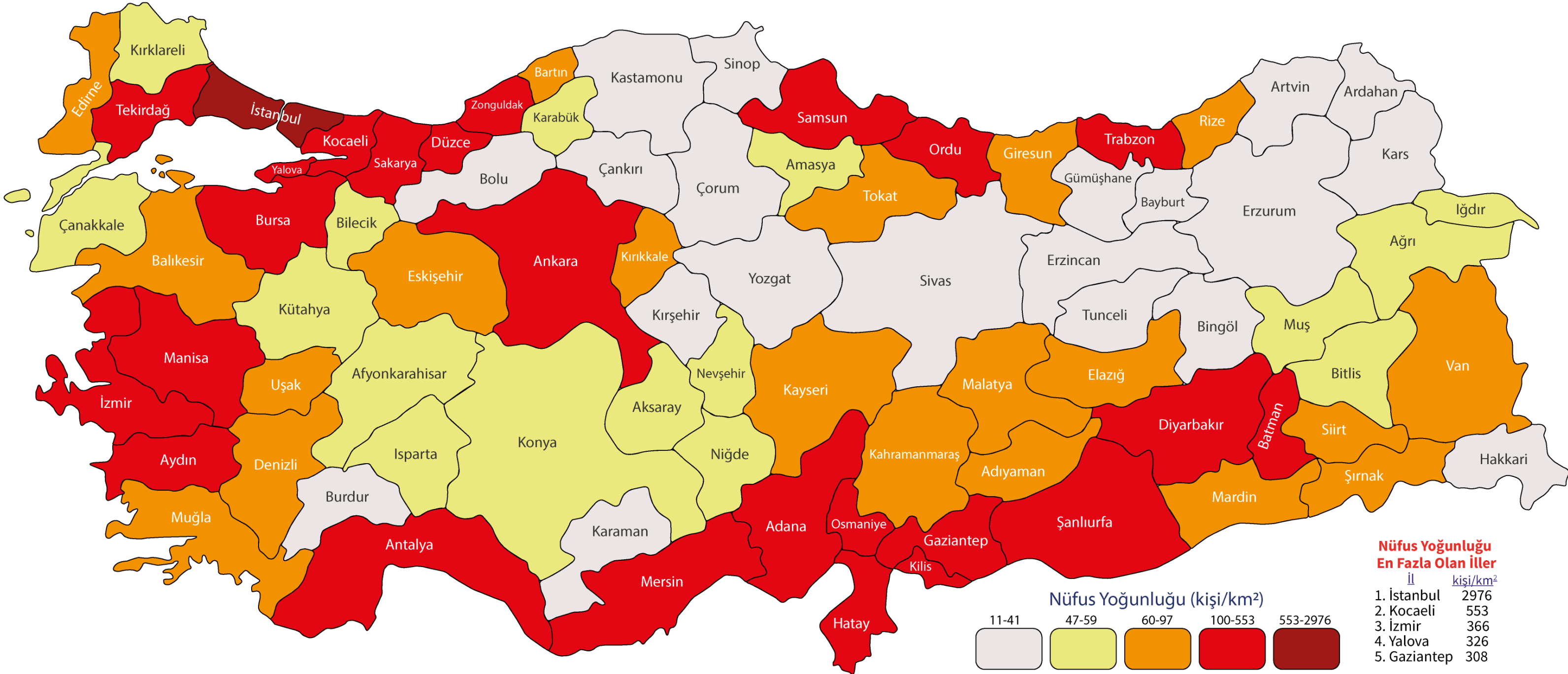



ULAŖIM

Önemli kara, deniz, demir ve hava yollarına yakın yerleŖim alanları da nüfusun sıklaŖtığı yerler arasındadır. **İstanbul, İzmir, Ankara, Konya, EskiŖehir, Kayseri ve Gaziantep** gibi iller ulaŖımın geliŖtiđi yerlerdir.



Türkiye'de nüfus yoğunluğu (2020)





BİLGİ NOTU

Türkiye'de Aritmetik Nüfus Yoğunluğu Arttı

Nüfus yoğunluğu olarak ifade edilen "bir kilometrekareye düşen kişi sayısı", Türkiye genelinde 2019 yılına göre 1 kişi artarak 2020 yılında **109 kişiye** yükseldi.



Nüfus yoğunluğu en yüksek olan il : **İstanbul** (km²'ye 2.976 kişi)

Nüfus yoğunluğu en düşük olan il : **Tunceli** (km²'ye 11 kişi)